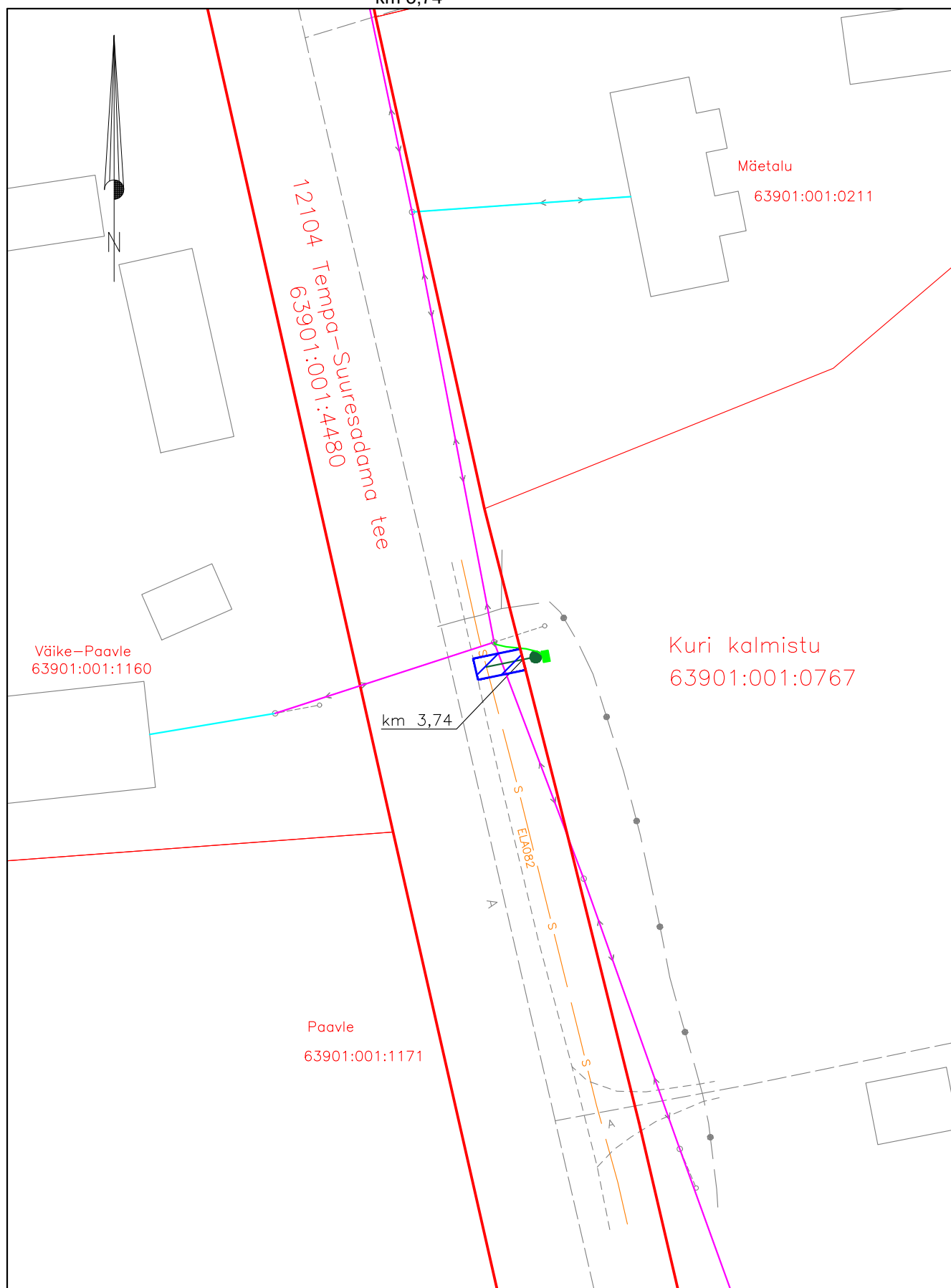









km 3,74



Mõõtkava: M 1:500

Koostaja: Sergei Dolgušev

Projekti nr: VT1247

- | | |
|---|--|
|  | Lepingu objektiks oleva katastriüksuse piir |
|  | Katastriüksuste piirid |
|  | Projekteeritav sidemaatrass (Enefit Connect OÜ) |
| | Projekteeritav sidemaatrass (ELA SA) |
|  | Projekteeritav sideõhuliin |
|  | Olemasolev ELA SA trass |
|  | Olemasolevale õhuliinile (mastidele) paigaldatav sideõhuliin |
|  | Isikliku kasutusõiguse ala 9 m² |